



*Un viaje
en el tiempo*



Edita: Geoparc Orígens y Consell Comarcal Pallars Jussà

Edició: Tremp, 2020

Textos: Geoparc Orígens, Gonzalo Rivas, Geosilva Projectes SL

Fotografías: Jordi Colom, T. Pröhl, Antoni Lacasa, Jordi Però, Llibert Cases, Raiers de Coll de Nargó, Jordi Tutusaus, Ajuntament de La Torre de Capdella, Eric Peramos, Consell Comarcal del Pallars Jussà, Museu de la Conca Dellà, Dinosfera, Centre d'Observació de l'Univers, Espai Orígens, Globus Kontiki

Cartografia: Geoparc Orígens, Geosilva Projectes SL. Mapa geològic modificado del Mapa geològic de Catalunya 1:250.000 (2ª edició, 2002)

Diseño y maquetación: Enpresa Comunicació

Traducció: Amàlia Ensenyat

Coordinació: Geosilva Projectes SL

© de la edició: Geoparc Orígens y Consell Comarcal Pallars Jussà

© de los textos, fotografías e ilustraciones: los autores

Fotografía de la portada: Camino viejo de Montsor (ruta El Quinto Lago). Al fondo, el embalse de Sant Antoni. © Rafael López-Monné



Consell Comarcal
del Pallars Jussà



Unió Europea
Fons Europeu
de Desenvolupament Regional



Generalitat
de Catalunya



Diputació de Lleida





PRÓLOGO

¿Por qué geólogos y científicos de todo el mundo se han sentido atraídos por la vertiente sur de los Pirineos desde hace más de un siglo? Nuestras montañas, cuencas, ríos y barrancos son un libro abierto que invita a emprender un viaje en el tiempo. El visitante podrá descubrir cómo se formó el universo, cómo han evolucionado el planeta Tierra y los seres vivos a lo largo de más de 500 millones de años de historia y cómo los habitantes de estos parajes vivieron en el pasado y todavía viven y conservan en el presente tradiciones ancestrales únicas. Por todo ello, en el 2018, tras unos años trabajando duro, este patrimonio tan genuino y el trabajo bien hecho son reconocidos y entramos a formar parte de la Red Mundial de Geoparques de la UNESCO.

Tengo el placer de presentaros esta guía con la que queremos dar a conocer a todos los públicos el rico patrimonio del Geoparque Orígens, así como una selección de la principal oferta turística y cultural para disfrutar de los mejores paisajes y conocer de primera mano las historias fascinantes de un territorio auténtico que sin duda os sorprenderá.

En nombre de la Asociación Geoparque, formada por todos los municipios del Pallars Jussà; por los municipios de Àger, Camarasa y Vilanova de Meià, en la Noguera; por el Baix Pallars, en el Pallars Sobirà; por Coll de Nargó, en el Alt Urgell, y por los Consells Comarcals del Pallars Jussà y de la Noguera, os damos la bienvenida al Geoparque Orígens.

Maria Pilar Cases Lopetegui

Presidenta

Geoparque Mundial de la UNESCO Orígens



ÍNDICE

UN GEOPARQUE MUNDIAL DE LA UNESCO	6
EL GEOPARQUE ORÍGENS	7
DESCUBRIR, SENTIR, VIVIR, SABOREAR EL GEOPARQUE	11
LAS GEORUTAS	22
EQUIPAMIENTOS Y SERVICIOS	51

UN GEOPARQUE MUNDIAL DE LA UNESCO

Los geoparques surgieron en el año 2000 y a partir del año 2015 entraron a formar parte de un programa propio de la UNESCO que vela por la conservación, la gestión y la divulgación de aquellos territorios que tienen un patrimonio geológico, paleontológico y minero de relevancia internacional.

Los geoparques se gestionan desde un concepto integral del territorio que tiene en cuenta la protección, la educación y el desarrollo sostenible en beneficio de la población local. Los geoparques involucran a la población local con el fin de lograr objetivos comunes.

Un Geoparque Mundial de la UNESCO utiliza su patrimonio geológico, en conexión con el resto de los aspectos de sus áreas naturales y de su patrimonio cultural, para crear conciencia y divulgar aspectos que afectan directamente a la sociedad.



Los geoparques son territorios que tienen en su origen el trabajo en red y la cooperación. La Red Mundial de Geoparques está formada por más de 150 territorios en más de 40 países de todo el mundo, un número que aumenta cada año.

“

Los Geoparques Mundiales de la UNESCO explican la historia de los 4.600 millones de años del planeta Tierra y de los acontecimientos geológicos que le dieron forma, así como la evolución de la propia humanidad. No solo muestran evidencia de los cambios climáticos en el pasado, sino que también informan a las comunidades locales de los desafíos actuales y ayudan a prepararse ante riesgos como terremotos, tsunamis y erupciones volcánicas.

”

EL GEOPARQUE ORÍGENS

El Geoparque Orígens se sitúa en la vertiente sur de los Pirineos catalanes, en la provincia de Lleida, y ocupa 2.000 km² de territorio que incluye los municipios de la comarca del Pallars Jussà (Abella de la Conca, Castell de Mur, Conca de Dalt, Gavet de la Conca, Isona i Conca Dellà, la Pobla de Segur, Llimiana, Salàs de Pallars, Sant Esteve de la Sarga, Sarroca de Bellera, Senterada, Talarn, la Torre de Capdella y Tremp), parte de la comarca de la Noguera (Àger, Camarasa y Vilanova de Meià), el municipio de Baix Pallars en el Pallars Sobirà y el de Coll de Nargó en el Alt Urgell. Estos municipios, junto con los Consells Comarcals del Pallars Jussà y de la Noguera, constituyen la Asociación Geoparque, su órgano de gestión.

Se trata de un territorio extraordinario para la observación, el aprendizaje y el disfrute de las ciencias de la Tierra gracias al alto valor de su patrimonio natural y cultural.

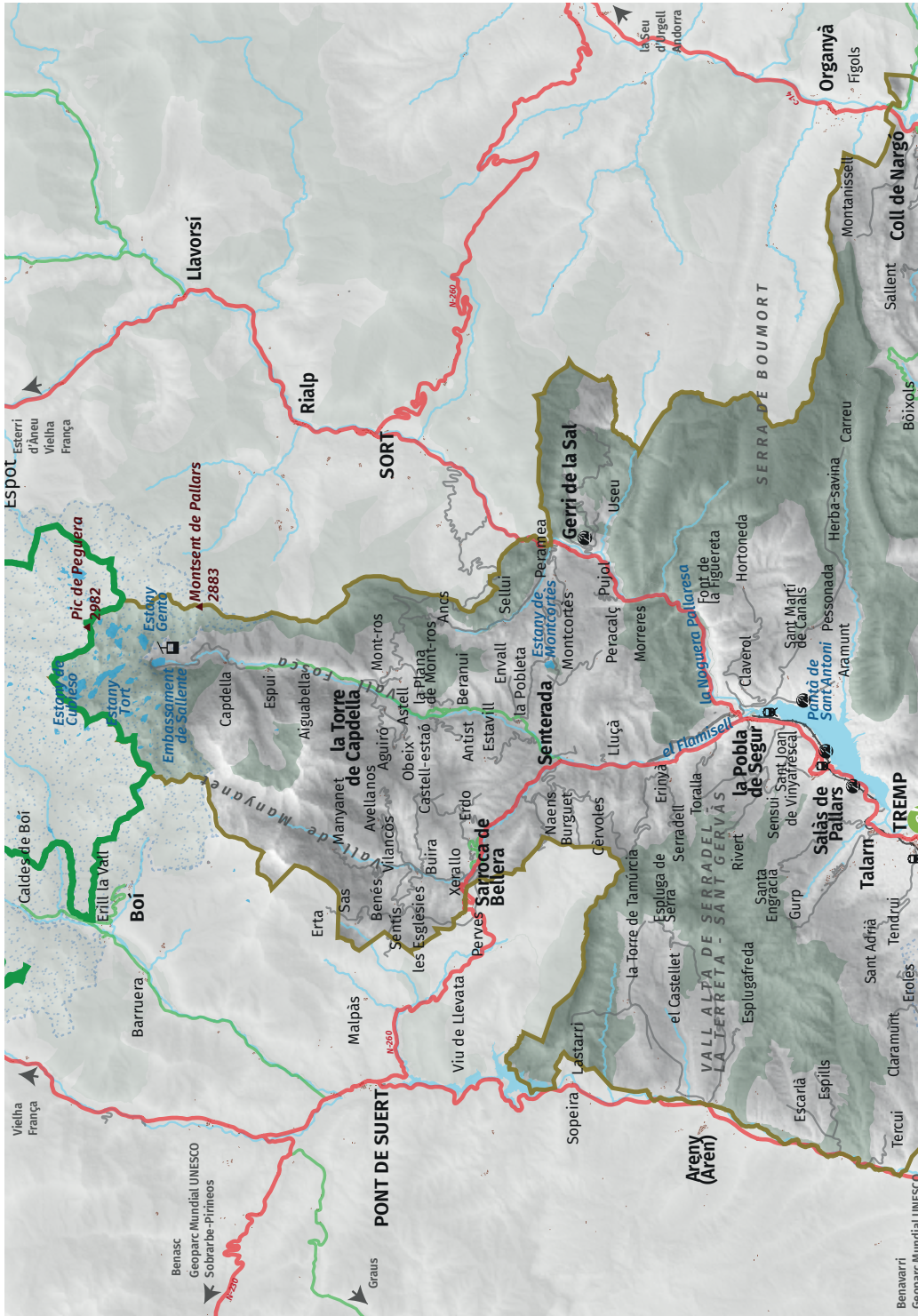
El Geoparque Orígens permite llevar a cabo un auténtico viaje en el tiempo para descubrir los orígenes y la evolución de la Tierra y de la vida, desde el Big Bang hasta el presente. Se puede disfrutar de experiencias variadas e impresionantes como seguir el rastro de los últimos dinosaurios que vivieron en Europa o recorrer espectaculares desfiladeros como el de Mont-rebei o el de Collegats. Asimismo, en el Geoparque se pueden seguir los pasos de la humanidad desde la prehistoria hasta la actualidad a través de una rica oferta de visitas y actividades. Todavía hoy se puede vivir la esencia de este territorio transmitida por sus habitantes, se puede disfrutar de tradiciones festivas y degustar productos locales.

Finalmente, el Geoparque Orígens presenta otro gran valor: el entorno rural y alejado de las grandes metrópolis hace posible la observación de uno de los mejores cielos estrellados de Cataluña, hecho que le ha valido el certificado de calidad Starlight.



Cueva de la Serpent.
Foto: Jordi Colom

Los valores geológicos excepcionales de este territorio han permitido que en el año 2018 fuera reconocido como Geoparque Mundial de la UNESCO.






Quebrantahuesos en Sant Gervàs (la Terreta).
Foto: T. Pröhl

DESCUBRIR, SENTIR, VIVIR, SABOREAR EL GEOPARQUE

Un paisaje espectacular que deja sin aliento, desde el patrimonio geológico y los fósiles a los espacios naturales y la variedad de tesoros culturales. Una gastronomía auténtica, una variada oferta de servicios y actividades para vivir, sentir, descubrir. Todo esto y mucho más es lo que ofrece el Geoparque Orígens.

PATRIMONIO GEOLÓGICO

Cada afloramiento geológico es una pequeña pieza del inmenso rompecabezas de la evolución de la Tierra. Una pieza que aporta información sobre cómo han variado los continentes, cómo han evolucionado las especies o cómo ha cambiado el clima. En el Geoparque Orígens se hallan algunas de estas piezas, catalogadas como lugares de interés geológico por la excepcionalidad y la diversidad que presentan. La investigación científica en estos espacios contribuye a reconstruir la historia geológica del territorio que se ilustra en forma de mapa geológico como el que se presenta a continuación.



*¡Las rocas, los fósiles
y el paisaje son la
memoria de la Tierra!*

Algunos conceptos para geólogos y geólogas en potencia:

Calcárea: Roca sedimentaria que contiene más de un 50% de carbonato de calcio.

Conglomerado: Roca sedimentaria formada por guijarros generalmente redondeados de otras rocas unidos por un cemento.

Toba calcárea: Roca calcárea de origen continental asociada a surgencias de agua subterránea.

Cabalgamiento: Falla (fractura de la corteza terrestre) con un ángulo infe-

rior a los 45° que sitúa las rocas más antiguas por encima de las rocas más modernas.

Lámina cabalgante: Cuerpo rocoso desplazado a lo largo de un cabalgamiento.

Anticlinal: Pliegue por compresión de las capas de roca que da una morfología convexa.

Sinclinal: Pliegue por compresión de las capas de roca que da una morfología cóncava.

MUY BREVE RESUMEN DE UNA MUY LARGA HISTORIA

El Geoparque Orígens se sitúa en el flanco sur de los Pirineos, una cordillera de plegamiento alpino resultante del choque entre la placa ibérica y la europea. Este territorio presenta un relieve formado por un conjunto de sierras y valles de orientación este-oeste determinadas por la disposición de las estructuras que configuran los Pirineos.

Las rocas más antiguas, situadas en el norte, son de edad paleozoica y están intensamente deformadas, a la vez que afectadas por intrusiones graníticas y vulcanismo. Al sur de estas rocas dominan unas estructuras llamadas láminas cabalgantes que conforman las sierras de Bóixols-Sant Corneli en el norte, el Montsec en el centro y las sierras marginales en el sur. Entre estas cordilleras se ubican los valles de Tremp, Àger y Oliana. Aquí se encuentran las estructuras y los sedimentos previos, contemporáneos y posteriores a los distintos episodios tectónicos que dieron lugar a la formación de los Pirineos.

Las rocas que conforman el Geoparque muestran más de 500 millones de años de registro geológico y contienen fósiles de animales y plantas que hablan de la evolución de la vida.

Entre finales del Cretácico y principios del Paleógeno, el paisaje del Geoparque evolucionó de un mar donde se depositaban calcáreas y margas a deltas y depósitos continentales. La subida del nivel del mar a comienzos del Eoceno provocó que se estableciera de nuevo un mar en las cuencas de Tremp y Àger que se abría hacia el oeste. Este mar actualmente está representado por margas y calcáreas con alveolinas. Encima de estos materiales se desarrollaron sistemas de ríos y deltas que depositaron greses y conglomerados. Posteriormente, durante el período más vigoroso del levantamiento de los Pirineos en el Eoceno y el Oligoceno, se erosionaron los relieves del Pirineo central y se instalaron grandes sistemas aluviales al pie de la cordillera, lo que dio lugar a los conglomerados que hoy se encuentran en las sierras de Collegats, Pessonada, Gulp o Comiols.

Los glaciares que se formaron en el norte durante el Cuaternario originaron valles glaciales, que hoy se reconocen por su forma de U. Al mismo tiempo, la intensa erosión fluvial permitió la formación de extensos abanicos aluviales y el encaje de los valles de los ríos, que originaron desfiladeros espectaculares como Collegats o Mont-rebei.



PATRIMONIO PALEONTOLÓGICO

El territorio del Geoparque incluye una representación muy amplia de la evolución de la vida en la Tierra, que comprende yacimientos desde el Silúrico hasta el Paleógeno, unos 400 millones de años representados por fósiles de vertebrados, invertebrados y plantas. De este larguísimo período, destacan dos etapas: el Cretácico inferior y el Cretácico superior.

CRETÁCICO INFERIOR: LAS PRIMERAS FLORES

Algunos yacimientos de la sierra del Montsec han preservado restos de fósiles de hace unos 130 millones de años que conservan sus estructuras blandas: insectos, peces, anfibios, pequeños reptiles, aves con plumas o las primeras plantas con flores que aparecieron en el planeta. Algunos de estos ejemplares se exponen en el Centro de Interpretación del Montsec de Vilanova de Meià.

Fósil de *Montsechia vidalii*, una de las primeras plantas con flores.
Foto: Antoni Lacasa



CRETÁCICO SUPERIOR: LOS ÚLTIMOS DINOSAURIOS DE EUROPA

Más adelante, en el Cretácico superior, hace entre 70 y 66 millones de años, la parte central del Geoparque era una zona costanera con clima tropical en el margen de un mar que se abría hacia el oeste. Por esta zona de islas y humedales se paseaban dinosaurios saurópodos, ornitópodos, con predominio de hadrosáuridos y terópodos, además de otros vertebrados como cocodrilos o tortugas. Sus restos se han conservado en las rocas y su estudio ha permitido descubrir cómo eran y cómo vivían estos animales.



Pisada de dinosaurio hadrosáurido interpretada por un paleontólogo del Museo de la Conca Dellà. Foto: Jordi Però

La Conca de Tremp y el área de Coll de Nargó se consideran dos de las zonas de interés paleontológico más relevantes de Europa. Este territorio contiene un importante registro fósil de restos de huesos, huevos y pisadas de dinosaurios, y también otros restos de vertebrados y plantas que ayudan a entender cómo vivían los dinosaurios justo antes de su extinción.

En la zona de Isona i Conca Dellà destacan distintos yacimientos, algunos de los cuales se pueden visitar a través del Museo de la Conca Dellà. En el museo se exponen los restos más relevantes, como un espectacular cuello de dinosaurio de 5 metros de longitud. En Coll de Nargó se puede realizar un viaje de 70 millones de años a través de Dinosfera para conocer cómo se reproducían los dinosaurios y también se puede visitar el Mirador del Cretácico, el yacimiento con nidos de dinosaurio más importante de Europa.



PATRIMONIO MINERO E INDUSTRIAL

A lo largo de la historia se han extraído y aprovechado rocas y minerales muy diversos dentro del territorio del Geoparque Orígens: cal y cemento de rocas carbonatadas en la Poble de Segur y Xerallo, carbón en Coll de Nargó, Isona y Sossís, y metales en muchos otros lugares. La minería como actividad está hoy extinguida, pero ha dejado un enorme impacto socioeconómico en la zona.

Como patrimonio industrial hay que mencionar las centrales hidroeléctricas, todavía activas y visitables en la Vall Fosca, Talarn y Camarasa.

LAS SALINAS DE GERRI DE LA SAL

La explotación de la sal en este lugar comenzó hace más de 4.000 años, según demuestran los vestigios hallados in situ.

Las salinas actuales estuvieron activas hasta el año 1982, cuando se malmeteron a causa de unas fuertes riadas. Las aguas subterráneas que circulan por las rocas ricas en sal del Triásico emergen en una fuente salada situada en el margen derecho del Noguera Pallaresa y se aprovechaban para la producción, transformación y venta de este bien tan preciado en el pasado. Actualmente, se mantiene activo un pequeño espacio de memoria y como atractivo turístico.

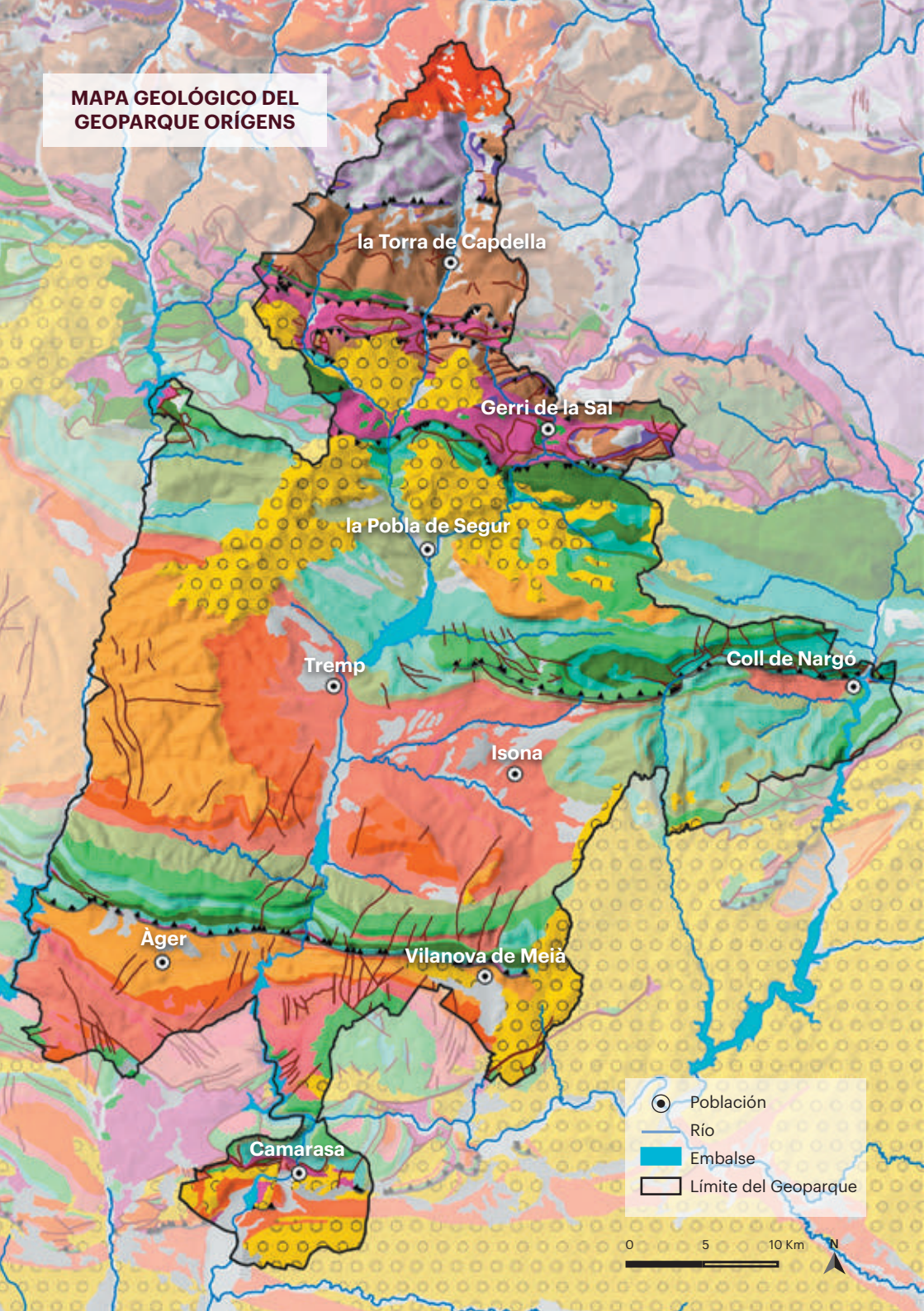


Salinas de Gerri de la Sal. Foto: Jordi Però

MINAS DE CASTELL

A comienzos de la década de los 60 del siglo XX, el régimen de Franco inició la búsqueda de uranio para convertirse en una potencia nuclear. En este contexto se abrieron las minas de Castell (Vall Fosca), explotación que se abandonó tres años después. Aquí se han descrito hasta 113 especies de minerales, entre las que destaca la abellaíta, la primera nueva especie mineral descubierta y descrita en Cataluña.

MAPA GEOLÓGICO DEL GEOPARQUE ORÍGENS



la Torre de Capdella

Gerri de la Sal

la Pobla de Segur

Tremp

Coll de Nargó

Isona

Ager

Vilanova de Meià

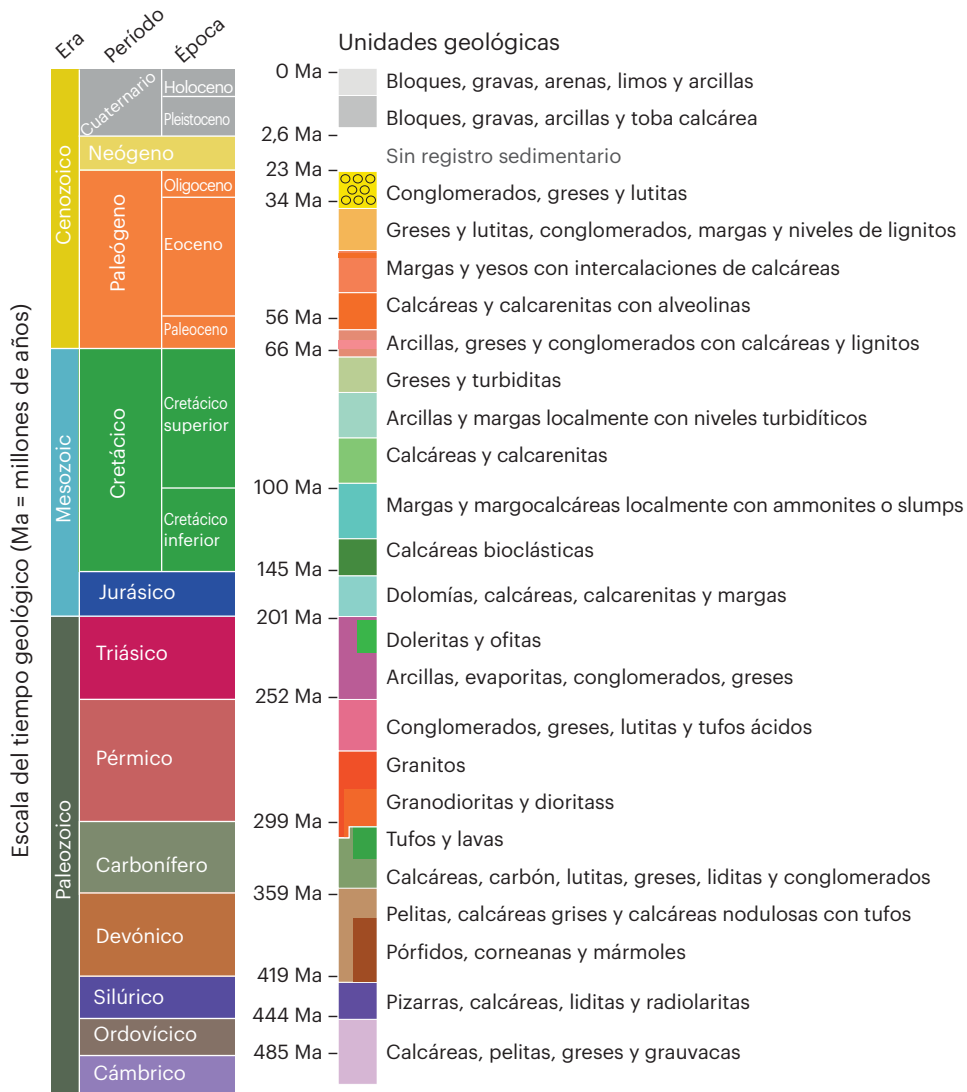
Camarasa

- Población
- Río
- Embalse
- Límite del Geoparque

0 5 10 Km N



Leyenda del mapa geológico



Estructuras geológicas

- ▲▲▲ Cabalgamiento
- Falla

ESPACIOS NATURALES

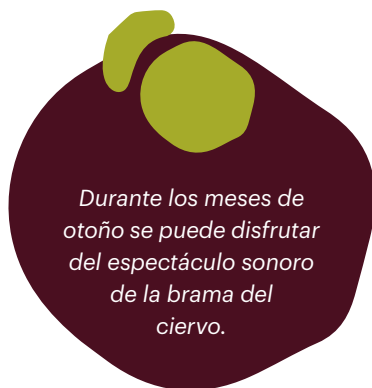
Desfiladeros, valles, lagos... El territorio del Geoparque Orígens presenta un número importante de espacios naturales protegidos que también forman parte de la Red Natura 2000, como los lagos de Basturs y de Montcortès, la confluencia del Segre-Noguera Pallaresa, el valle de Serradell, Collegats-Queralt y la sierra del Montsec. Todos ellos destacan por sus valores naturales y paisajísticos.

RESERVA DE BOUMORT

Tiene una superficie de 13.097 ha y se encuentra casi en su totalidad dentro del Geoparque Orígens.

Es uno de los espacios naturales más representativos del Prepirineo catalán, con un relieve accidentado y extensos bosques de coníferas. La fauna más destacada incluye el ciervo, el rebeco, el corzo, el jabalí y las grandes aves carroñeras como el buitre común, el quebrantahuesos, el alimoche y el buitre negro.

La reserva dispone de diversos observatorios equipados e integrados en el entorno que permiten observar de cerca las principales especies de fauna y fotografiarlas. Existen distintas rutas de acceso público con vehículo 4x4 o BTT y algunos senderos para descubrirla andando. Se recomienda la visita a través de las empresas de guiaje autorizadas.



PARQUE NACIONAL DE AIGÜESTORTES Y ESTANY DE SANT MAURICI

Al norte del Geoparque se halla la zona periférica del Parque Nacional de Aigüestortes y Estany de Sant Maurici, el único parque nacional de Cataluña. Con una extensión de 40.000 ha, sus valles, rodeados de picos de más de 3.000 metros de altitud, atesoran espectaculares formaciones geológicas y numerosas especies animales y vegetales. El agua es el valor paisajístico más característico del parque, en forma de ríos, cascadas, humedales y más de 450 lagos.



PATRIMONIO CULTURAL

Pinturas rupestres, dólmenes, yacimientos arqueológicos, restos romanos, castillos, iglesias y monasterios medievales, modernismo, espacios de memoria, antiguas centrales hidroeléctricas... El territorio del Geoparque es rico en patrimonio cultural, testimonio de la evolución de la humanidad a lo largo del tiempo. Y todo ello bajo uno de los cielos nocturnos más impresionantes del país: la sierra del Montsec y el Parque Nacional de Aiguestortes y Estany de Sant Maurici cuentan con la certificación de Reserva Starlight por la gran calidad de observación astronómica.

La herencia cultural no se limita al patrimonio tangible. Los paisajes del Geoparque son el escenario de mitos y leyendas en los que se fusionan magia y realidad. A su vez se conserven tradiciones auténticas, como la bajada de *falles* de la Pobla de Segur, el festival de fuego que da la bienvenida al verano, declarado Patrimonio Inmaterial de la Humanidad de la UNESCO, o la fiesta de los *raiers*, que tiene lugar en verano en la Pobla de Segur y en Coll de Nargó, y que conmemora el antiguo oficio consistente en transportar madera por los ríos.

SABOREAR EL TERRITORIO DEL GEOPARQUE. LA GASTRONOMÍA

La gastronomía local ofrece una rica variedad de productos de la dieta mediterránea como el aceite, la fruta y la verdura y el vino. Además, destacan productos autóctonos como el cordero de la raza local *xisqueta*, los elaborados cárnicos como la *girella* o el *xolís*, y las *coques de recapte* a base de pan y verduras.

En los restaurantes del territorio se puede degustar la gastronomía local en su diversidad y maridarla con los vinos de montaña de la región.

La mayoría de los productos agroalimentarios y restaurantes son promocionados por la marca de calidad local "Al teu gust, aliments del Pallars", que tiene como objetivo preservar los productos tradicionales, dinamizar la economía local y conservar los paisajes agrícolas. Hay que destacar la organización del festival gastronómico CordeVi, que ofrece un amplio calendario de actividades durante el otoño.



Raiers de Coll de Nargó.
Foto: Raiers de Coll de Nargó

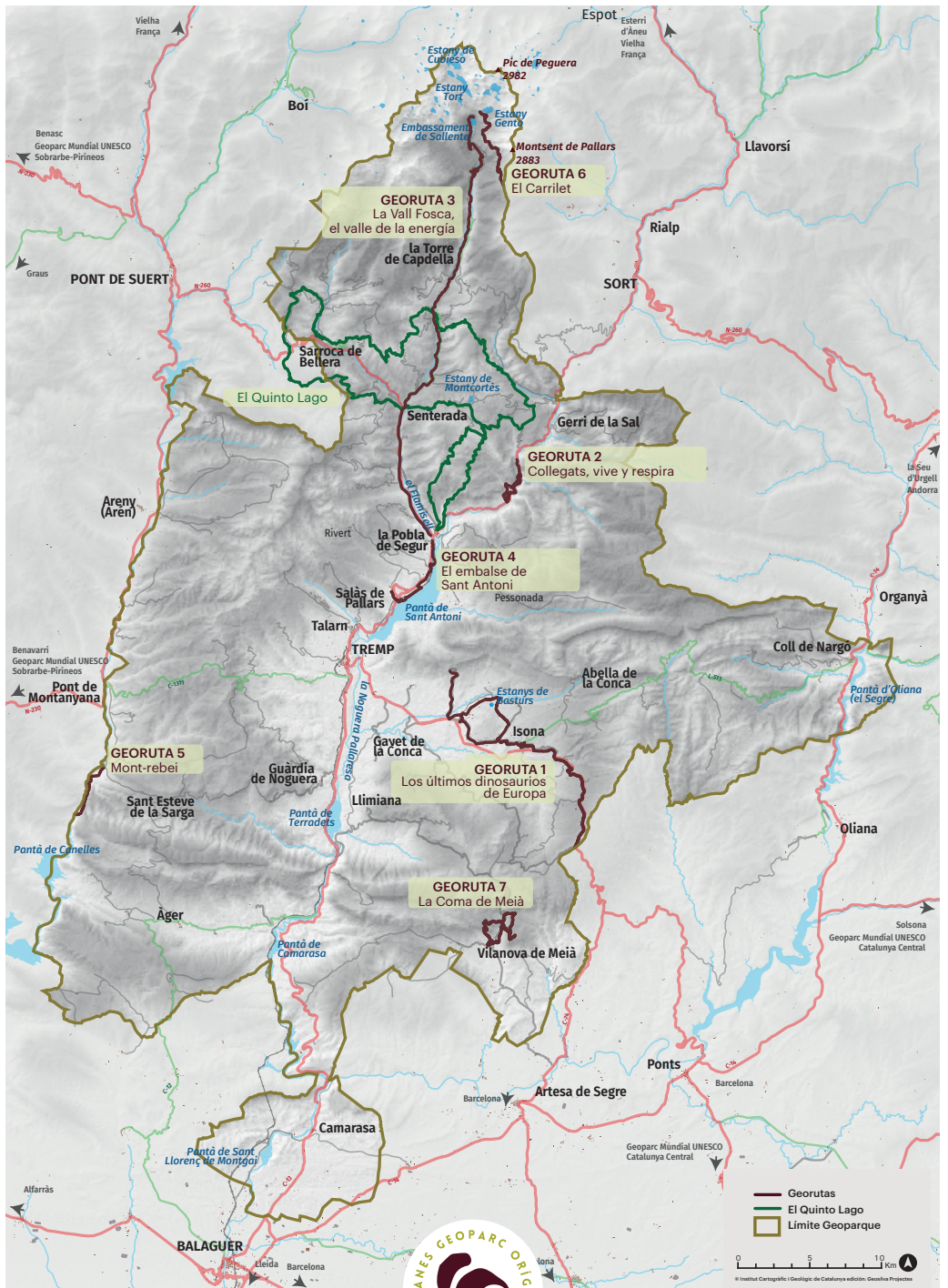


Celebración de las fallas en la Pobla de Segur.
Foto: Jordi Però





Castillo de Mur bajo el cielo Starlight. Foto: Llibert Cases



— Georutas
 — El Quinto Lago
 — Limite Geoparc

0 5 10 Km

© Institut Cartogràfic i Geològic de Catalunya edició: Geoparc Projectes

LAS GEORUTAS DEL GEOPARQUE

Las georutas son itinerarios que permiten descubrir los paisajes espectaculares y los puntos de interés más relevantes del Geoparque.

Algunas propuestas son para realizar a pie o en BTT y otras combinan desplazamientos en vehículo y tramos a pie. Los itinerarios están señalizados y disponen de información interpretativa del patrimonio del Geoparque.

GEORUTA 1:
LOS ÚLTIMOS DINOSAURIOS DE EUROPA

GEORUTA 2:
COLLEGATS, VIVE Y RESPIRA

GEORUTA 3:
LA VALL FOSCA, EL VALLE DE LA ENERGÍA

GEORUTA 4:
EL EMBALSE DE SANT ANTONI

GEORUTA 5:
MONT-REBEI

GEORUTA 6:
EL CARRILET

GEORUTA 7:
LA COMA DE MEIÀ

EN LA MONTAÑA, SEGURIDAD Y RESPETO



Dentro de la propuesta de rutas, se incluye también **El Quinto Lago (El Cinquè Llac)**, una iniciativa de senderismo responsable y sostenible organizada y comercializada por la Asociación Marques de Pastor.

GEORUTA 1

LOS ÚLTIMOS DINOSAURIOS DE EUROPA

Esta georuta es una combinación de recorridos que se pueden hacer partiendo de la localidad de Isona. Combina trayectos en vehículo con pequeños itinerarios a pie.

La ruta transcurre por lo que hace millones de años había sido una zona costanera en un ambiente tropical y parajes de vegetación exuberante. En aquel entonces los ríos y las mareas contemplaban el paso majestuoso de unos grandes vertebrados.








Este territorio conserva uno de los conjuntos de yacimientos paleontológicos de dinosaurios más importantes de Europa. Se han descubierto huesos, huevos y huellas de los últimos dinosaurios que habitaron en el continente poco antes de su extinción, hace unos 66 millones de años. Estos gigantes imponentes son los protagonistas del viaje.

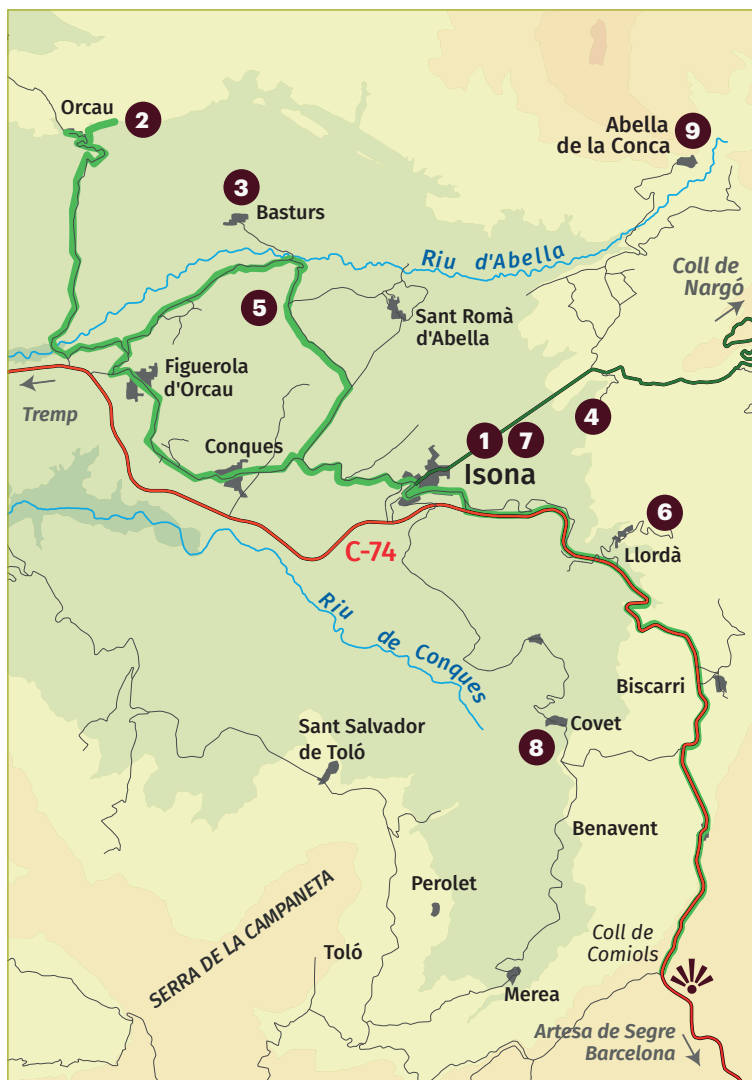
Otro atractivo es la magnífica panorámica de los Pirineos que se puede contemplar desde el mirador de Comiols. Este emplazamiento permite entender por qué la riqueza paleontológica de esta zona está estrechamente ligada a la evolución del paisaje durante la formación de los Pirineos.

La georuta de los últimos dinosaurios de Europa acerca al visitante a otros elementos de interés, como la zona húmeda de los lagos de Basturs, los castillos medievales de Llordà y Orcau o pueblos de autenticidad plena.

¿Te imaginas tener delante un impresionante cuello de dinosaurio de 5 metros de longitud?

FICHA TÉCNICA

	Distancia		Dificultad
Isona – Lagos de Basturs	5,5 km	Se puede hacer un itinerario circular a pie de 1 km de distancia en la zona del lago.	  Muy fácil
Isona – Orcau	9,1 km	A 1 km de Orcau, yacimiento de pisadas de dinosaurio.	  Muy fácil
Isona – La Posa	4,4 km	A 500 m de la Posa se puede visitar a pie el yacimiento	  Fácil
Isona – Coll de Comiols	11,6 km	Desde Comiols se puede contemplar una majestuosa panorámica de todo el valle.	 -



GEORUTA 1

¡LOS IMPRESCINDIBLES DE LA RUTA!

- 1 **MUSEO DE LA CONCA DELLÀ.** Situado en Isona, está dedicado a los dinosaurios y al legado romano. Es el centro neurálgico de la ruta. Más información en la pág. 55.
- 2 **PISADAS DE TITANOSAURIO DE ORCAU.** Yacimiento de saurópodos (dinosaurios) al que se accede por un antiguo camino de herradura. Visitas libres o guiadas.
- 3 **PISADAS DE HADROSÁURIDO DE BASTURS.** Visitas guiadas desde el museo de la Conca Dellà.
- 4 **BARRANCO DE LA POSA-ISONA.** La geología ha creado en este lugar un paisaje singular y misterioso, una llanura con marcas fósiles... Hay que visitarlo para descubrirlo.
- 5 **LAGOS DE BASTURS.** Espacio natural de gran singularidad ecológica con formaciones geológicas únicas en Europa.
- 6 **CASTILLO DE LLORDÀ.** Más información en la pág. 67.
- 7 **AESO.** Vestigios arqueológicos de la ciudad romana (Isona).
- 8 **IGLESIA DE SANTA MARIA DE COVET.** La portada de este templo del siglo XII se considera un conjunto excepcional de escultura románica en Cataluña.
- 9 **ABELLA DE LA CONCA.** Pueblo de gran belleza esculpido en la roca al pie de un acantilado y en una zona de gran riqueza geológica.

Yacimiento en el barranco de la Posa-Isona.
Foto: Jordi Però





Reproducción del ambiente donde vivieron los últimos dinosaurios de Europa.
Ilustración: Oscar San Isidro-ICP Miquel Crusafont



GEORUTA 2

COLLEGATS, VIVE Y RESPIRA

Esta georuta, que discurre paralela al río Noguera Pallaresa, seduce al instante por un paisaje que se abre camino entre altísimas paredes de conglomerados y calizas.

La ruta muestra cómo se formaron los Pirineos. Se pueden ver formas geológicas singulares originadas por la acción del agua. La belleza de rincones como la Argenteria han atrapado e inspirado poetas como Jacint Verdaguer o arquitectos como Antoni Gaudí.

Las formas del paisaje acogen un hábitat idóneo para la flora mediterránea y se pueden observar aves carroñeras como el majestuoso quebrantahuesos.

“Collegats, vive y respira” esconde secretos y misterios, con lugares legendarios como la cueva de la Serpent, el barranco del Infern, la Giganta Dormida o los vestigios del monasterio de Sant Pere de les Maleses.

A lo largo de la ruta se pueden practicar numerosos deportes de aventura: escalada, descenso de barrancos, *rafting*, etc.

Geología, naturaleza y leyendas en un paraje auténtico

FICHA TÉCNICA

	Distancia	Desnivel		Dificultad
Opción 1. ■■■■				
Inicio / final: Fuente de la Figuereta pasando por la cueva de la Serpent y el monasterio troglodítico de Sant Pere de les Maleses	8,8 km	338 m		Moderada
Opción 2. —				
Inicio / final: Fuente de la Figuereta pasando por el barranco del Infern, la Argenteria y las Morrerres	8,18 km	50 m		Fácil



GEORUTA 2

¡LOS IMPRESCINDIBLES DE LA RUTA!

- 1 LA ARGENTERIA.** Una cascada espectacular de toba calcárea (piedra tosca). Se recomienda visitarla en invierno, cuando el agua que baja por las paredes se hiela y forma extraordinarias estalactitas de hielo.
- 2 BARRANCO DEL INFERN.** Lugar ideal para geólogos y amantes de los deportes de aventura donde se respira naturaleza, mitos y leyendas.
- 3 CUEVA DE LA SERPENT.** Dice la leyenda que una enorme serpiente se escondía dentro de la cueva... ¿Quién se atreve a entrar?
- 4 MONASTERIO DE SANT PERE DE LES MALESES.** Peculiar monasterio troglodítico del siglo IX, actualmente abandonado, ubicado en un paraje mágico.
- 5 LA GIGANTA DORMIDA.** Montaña emblemática (1.181m) resultado del capricho de la geología y del paso del tiempo. Cuando se observa desde el noreste tiene el aspecto de una mujer dormida.

La Argenteria. Foto: Jordi Però





GEORUTA 3

LA VALL FOSCA, EL VALLE DE LA ENERGÍA

Esta georuta va desde la Pobla de Segur hasta Sallente siguiendo el río Flamisell, espina dorsal de la Vall Fosca.


De sur a norte, el recorrido se adentra en una geología que viaja atrás en el tiempo. Un relato de colores variados: grisáceos, de las rocas calcáreas, testimonio de arrecifes marinos; rojizos, de los conglomerados que marcan el levantamiento de los Pirineos, así como de los limos y las arenas depositados por ríos que surcaron el territorio hace 250 millones de años; blanquecinos, de los granitos procedentes del enfriamiento del magma terrestre; y los colores oscuros de las rocas más antiguas del Geoparque, greses y pizarras de más de 500 millones de años y que hoy a menudo se pueden observar en tejados de casas, eras e iglesias.

Una enorme geodiversidad que los habitantes del valle han sabido aprovechar con diferentes explotaciones mineras como las minas de Castell. Además, en la cabecera del valle se ubica la primera gran central hidroeléctrica de Cataluña, construida a principios del siglo XX. Estos aprovechamientos naturales han marcado profundamente la historia de la Vall Fosca.

Desde el embalse de Sallente se puede acceder a una de las puertas de entrada al Parque Nacional de Aigüestortes y Estany de Sant Maurici mediante el teleférico.

*La fuerza del agua
convertida en
energía transforma
todo un valle.*

FICHA TÉCNICA

	Distancia		Dificultad
De la Pobla de Segur a Sallente	36 km		-



GEORUTA 3

¡LOS IMPRESCINDIBLES DE LA RUTA!

- 1 **MUSEO HIDROELÉCTRICO DE CAPDELLA.** Centro de interpretación. Más información en la pág. 59
- 2 **DEFILADERO DE ERINYÀ.** Paso estrecho excavado por el río Flamisell que guarda tesoros como los arrecifes marinos fósiles o unas cuevas utilizadas por los neandertales hace unos 200.000 años.
- 3 **MINAS DE CASTELL.** Recorrido exterior interpretado donde se muestra la explotación de minerales de uranio para las centrales nucleares. Más información en la pág. 17.
- 4 **MORFOLOGÍA GLACIAL DESDE EL MIRADOR DE CAPDELLA.** Desde la iglesia románica de Sant Vicenç (siglo XI) se observa una magnífica panorámica de la ruta y del valle en forma de U que esculpieron los glaciares que lo ocuparon durante el último millón de años.
- 5 **PUEBLOS CON ENCANTO.** A ambos lados del río Flamisell se encuentran numerosos pueblos con una fuerte personalidad y belleza. Los colores de las piedras utilizadas en la construcción hablan de la geología de su entorno.





Senderista bajando por el camino del teleférico con vistas a la Vall Fosca y al embalse de Sallente. Foto: Jordi Però



GEORUTA 4

EMBALSE DE SANT ANTONI

El itinerario transcurre por la orilla del embalse de Sant Antoni entre las poblaciones de Salàs de Pallars y la Poble de Segur. Un recorrido apto tanto para el senderismo como para el cicloturismo. A lo largo del camino se puede acceder a distintas zonas de baño, actividades náuticas y deportes de aventura. El camino de regreso se puede hacer en tren.

Regálate un momento de calma y tranquilidad.





La ruta permite descubrir un rico patrimonio natural y cultural en el que destacan el entorno de Sant Corneli, en el margen izquierdo del embalse, reconocido internacionalmente por su excelencia geológica, el recinto amurallado de Salàs y el robledo del Sindreu.

FICHA TÉCNICA

	Distancia		Dificultad
De Salàs de Pallars a la Pobla de Segur (Se puede realizar en cualquiera de los dos sentidos y hacer el tramo de vuelta en tren.)	6,78 km		Fácil

Paseo por el embalse de Sant Antoni con vistas a un entorno geológico espectacular. Foto: Jordi Peró.






GEORUTA 4

¡LOS IMPRESCINDIBLES DE LA RUTA!

- 1 OFICINA DE TURISMO DE LA POBLA DE SEGUR Y ESTACIÓN DE DEPORTES Y NATURALEZA DEL PIRINEO.** Ubicada en la antigua estación de tren de la Poblá de Segur. Más información en la pág. 60.
- 2 BÓIXOLS-SANT CORNELI.** Montañas que acompañan al visitante. Son parada obligada para los geólogos de todo el mundo. Se puede hallar información interpretativa a lo largo de la ruta.
- 3 BOTIGUES-MUSEU DE SALÀS.** Un viaje nostálgico al pasado. Más información en la pág. 61.
- 4 EMBALSE DE SANT ANTONI.** Construido entre los años 1913 y 1916, fue uno de los embalses más grandes de Europa.
- 5 ESPACIO RAIER DE LA POBLA DE SEGUR.** Más información en la pág. 65.
- 6 CONJUNTO MODERNISTA CASA MAURI.** Más información en la pág. 64.
- 7 TORRE DE BARTA.** Salàs de Pallars. Torre de defensa medieval circular que alberga una exposición de esculturas de hierro y herramientas antiguas.



Embalse de Sant Antoni con Roc de Personada, Carreu y Sant Corneli. Foto: Jordi Però



GEORUTA 5

MONT-REBEI

Impresionante ruta por el desfiladero de Mont-rebei, donde el río Noguera Ribagorçana se ha abierto paso por la sierra del Montsec esculpiendo unas paredes verticales de calcáreas de más de 500 m de altitud. La ruta sigue un camino de herradura parcialmente excavado en la roca.

El camino transcurre por un paisaje modelado durante más de 80 millones de años; un relieve que se comenzó a gestar dentro del mar y que evolucionó en multitud de paisajes, climas y formas de vida.

Este entorno presenta una rica biodiversidad. Destacan las nutrias que viven en las orillas de los ríos, las aves carroñeras que señorean los acantilados y los robledos que cubren las vertientes umbrías del Montsec. Hay que mencionar también las numerosas cuevas y simas (nidos de grajos) que hay en esta sierra.



Adéntrate en un entorno de vértigo.

FICHA TÉCNICA

	Distancia	Desnivel		Dificultad
Desde el aparcamiento del desfiladero	9,2 km (ida y vuelta)	150 m		Moderada

* ruta no recomendable para personas con vértigo o no acostumbradas a la altura



GEORUTA 5

¡LOS IMPRESCINDIBLES DE LA RUTA!

- 1 **LA MASIETA.** Centro de visitantes. Más información en la pág. 62.
- 2 **CUEVA COLOMERA.** Situada en mitad del recorrido del desfiladero, estuvo habitada desde el neolítico antiguo hasta la época romana.
- 3 **LOS ALTIMIRIS.** Yacimiento de un antiguo poblado cerca de la cima del Montsec de Ares habitado durante los siglos V y IX. Ofrece unas vistas espectaculares del paso de Mont-rebei.
- 4 **ERMITA DE LA MARE DE DÉU DE LA PERTUSA.** Edificación románica cercana al pueblo de Corça. Ofrece una buena panorámica de la sierra del Montsec.



Se puede disfrutar del desfiladero de Mont-rebei a pie o en kayak.
Foto: Jordi Però

GEORUTA 6

EL CARRILET

Recorrido situado a las puertas del Parque Nacional de Aigüestortes y Estany de Sant Maurici, en la parte más septentrional del Geoparque. El itinerario enlaza el Estany Gento con la cámara de aguas de la central de Capdella.

El Carrilet es una antigua vía de ferrocarril que comenzó a funcionar en 1911 para transportar a los trabajadores

*Ingeniería y paisaje
a 2.100m de altitud.*



LAS GEORUTAS DEL GEOPARQUE

y el material necesario para la construcción del complejo hidroeléctrico de Capdella. El trazado actual se fusiona con la geología, la historia y el paisaje de alta montaña y ofrece una panorámica excelente del fondo del valle, al mismo tiempo que muestra un paisaje esculpido por los glaciares.

FICHA TÉCNICA

	Distancia	Desnivel		Dificultad
Inicio: Estany Gento Fin: cámara de aguas	12,4 km (ida y vuelta)	85 m		Moderada
Acceso a Estany Gento por la canal de Pigolo	8 km (ida y vuelta)	425 m		Moderada

Excursionistas disfrutando del paisaje de la Vall Fosca desde el Carrilet.
Foto: Ayuntamiento de la Torre de Capdella



GEORUTA 6

¡LOS IMPRESCINDIBLES DE LA RUTA!

- 1 TELEFÉRICO DE LA VALL FOSCA.** Más información en la pág. 62.
- 2 CIRCOS GLACIARES.** Con forma de anfiteatro, son el resultado de la erosión que causaron los glaciares que ocuparon este paisaje durante el último millón de años.
- 3 PARQUE NACIONAL DE AIGÜESTORTES Y ESTANY DE SANT MAURICI.** Más información en la pág. 18.
- 4 REFUGIO DE COLOMINA.** Situado en la orilla del lago Colomina. En él vivía el ingeniero suizo Keller, quien dirigía la obra hidroeléctrica. Hoy es un lugar idílico para los excursionistas.
- 5 LAS ROCAS MÁS ANTIGUAS.** El contraste de color en el paisaje muestra el contacto de rocas oscuras de 500 millones de años de antigüedad con granitos de tonos claros.



Foto: Jordi Tutusaus



GEORUTA 7

LA COMA DE MEIÀ

Itinerario en el margen sureste del Geoparque con vistas excelentes del Montsec. El Puig de Meià vigila de cerca el valle, por eso en esta atalaya natural se edificaron el castillo y el pueblo originario de Vilanova de Meià.

El entorno, que registra en sus rocas más de 220 millones de años de historia geológica, presenta muchos atractivos: una gran variedad de fortificaciones medievales, cuevas, simas y espacios para la práctica de la escalada, como la emblemática pared de la Roca dels Arcs.



FICHA TÉCNICA

	Distancia	Desnivel		Dificultad
Desde Vilanova de Meià (circular)	14,3 km	824 m		Muy exigente



Santuario del Puig de Meià.
Foto: Eric Peramos



GEORUTA 7

¡LOS IMPRESCINDIBLES DE LA RUTA!

- 1 CENTRO DE INTERPRETACIÓN DEL MONTSEC DE MEIÀ.** Más información en la pág. 61.
- 2 IGLESIA PARROQUIAL DE SANT SALVADOR.** Templo de transición del románico al gótico de los siglos XIII-XIV.
- 3 MIRADOR Y DOLMEN DE COGULLÓ.** Presenta un doble atractivo: el sepulcro megalítico que data del 1500-1100 aC y unas excelentes vistas.
- 4 CUEVA DEL CASTEJÓN.** Situada en la zona de la Espluga, donde se encuen-



Panorámica de la Roca dels Arcs y la Roca Alta.
Foto: Eric Peramos

tran formas cársticas como simas y otras cavidades que localmente se denominan *querants*.

- 5 PUIG DE MEIÀ.** Excelente punto panorámico de la Coma de Meià, donde se ubicaba el antiguo pueblo de Vilanova. Hoy pueden verse los restos del castillo de Meià (s. XI) y la ermita románica de la Mare de Déu del Puig, antigua iglesia de Sant Cristófol.

- 6 CONGOSTO DE LA ESCALA DEL PAS NOU.** Recorrido de imponentes paredes verticales de roca calcárea que unía por un camino de herradura la Coma de Meià y el Pallars Jussà.



Lago de Montcortès, un paraje natural muy singular.
Foto: Jordi Peró



EL QUINTO LAGO

Travesía circular que transcurre entre los dos Pallars y la Alta Ribagorça, con inicio y llegada en la Pobla de Segur. La propuesta es fruto del proyecto de senderismo responsable impulsado por Marques de Pastor, una asociación que agrupa alojamientos de turismo rural y una agencia de viajes del territorio y que apuesta por un turismo responsable desde el punto de vista medioambiental, social y económico. Los promotores ofrecen al senderista servicios de guía, restauración, alojamiento, soporte logístico, etc. y también organizan distintos tipos de actos y acciones en el territorio.

Buena parte de la ruta transcurre por caminos de herradura y senderos de montaña. Está planteada en 5 etapas, cada una de ellas vinculada con una leyenda:

ETAPA 1: LA GIGANTA DORMIDA: de la Pobla de Segur a Peramea. 19,5 km

ETAPA 2: EL AQUELARRE DE SERRASPINA: de Peramea a Beranui. 14,6 km

ETAPA 3: EL PUENTE DEL DIABLO: de Beranui a las Esglésies. 23 km

ETAPA 4: LA CASA ENCANTADA: de las Esglésies a Senterada. 25,2 km

ETAPA 5: EL LAGO DE MONTCORTÈS: de Senterada a la Pobla de Segur. 23 km

Más información: www.elcinquellac.com





Vuelo en globo sobre la sierra de Mont-roig (Camarasa).
Foto: Globus Kon-tiki

EQUIPAMIENTOS Y SERVICIOS

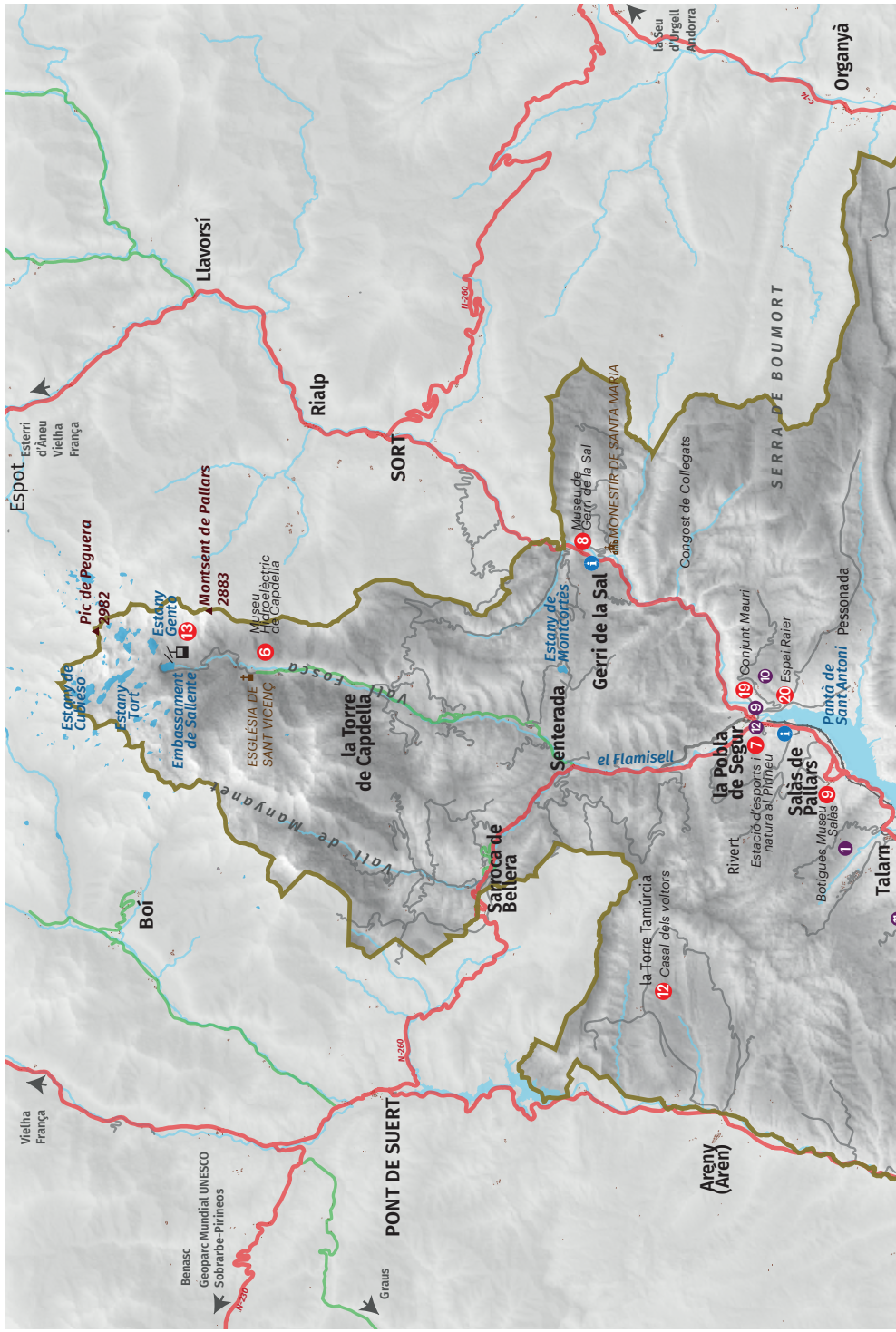
El territorio del Geoparque ofrece al visitante multitud de propuestas para descubrir el paisaje y el legado histórico, para practicar deporte, relajarse y disfrutar de la gastronomía:

- OFICINAS DE TURISMO
- MUSEOS
- CENTROS DE INTERPRETACIÓN
- CASTILLOS
- EMPRESAS Y ESTABLECIMIENTOS QUE OFRECEN VISITAS GUIADAS



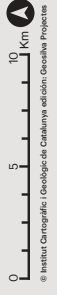
Castillo de Llordà.
Foto: Jordi Tutusaus

MAPA EQUIPAMIENTOS DEL GEOPARQUE ORIGENS





- Oficina de información turística
- Equipamiento
- Establecimientos que ofrecen visitas guiadas
- Castillo
- Iglesia
- Monasterio
- Cueva
- Límite Geoparque



Benavarrí
Geoparc Mundial UNESCO
Sobrarbe-Pirineos

Pont de Montanyana

Centre d'interpretació dels Sòcs dels Pirineus
Geological Open Museum

TREMP

Espar Patrimonial
Espai de visitants
Espai de visitants
Open Museum

Coll de Montllobar

Centre d'interpretació dels Sòcs dels Pirineus
Geological Open Museum

Coll de la Conca

Castell de Clorba
Sant Esteve de Basturs

Abella de la Conca

Castell de Clorba
Sant Esteve de Basturs

Isona

Museu de la Conca Delfà
Sant Esteve de Basturs

Gavet de la Conca

Santa Maria de la Conca Delfà
Sant Esteve de Basturs

Llimiana

Casa Bouffac
Centre d'interpretació del Montsec de Llimiana

Guàrdia de Noguera

Castell de Mur
Sant Esteve de Basturs

Sant Esteve de la Sarga

Castell de Mur
Sant Esteve de Basturs

Àger

Centre d'Observació de l'Univers
Castell i Canònica de Sant Pere

Pantà de Camelles

Centre d'Observació de l'Univers
Castell i Canònica de Sant Pere

Serra del Montsec

Cova dels Muricecs

Pantà de Camarasa

Cova del Tabac
Mont Roig

Camarasa

Central de Camarasa
Espai Oriens

Pantà de Sant Llorenç de Montigal

Roca dels Bous

Balaguer

Veïda Barcelona

Ponts

Barcelona Geoparc Mundial UNESCO Catalunya Central

Artesa de Segre

Barcelona Geoparc Mundial UNESCO Catalunya Central

Oliana

Solsona Geoparc Mundial UNESCO Catalunya Central



1 EPICENTRO. CENTRO DE VISITANTES DEL GEOPARQUE



Espacio donde se explican, a través de recursos interactivos, los valores del patrimonio cultural y natural del Geoparque: geología, dinosaurios, cielo oscuro, buitres, espacios naturales, cultura, historia y gastronomía. El centro cuenta con distintos ámbitos temáticos distribuidos en 3 plantas y 700 m2 de espacios expositivos, con audiovisuales, pantallas táctiles y una sala de proyección 3D. El Epicentro es también la oficina de información y el punto neurálgico del Geoparque. Forma parte de la red "Dinosaurios de los Pirineos".



Passeig del Vall, 13. **TREMP**
www.pallarsjussa.net/ca/epicentre
 T. +34 973 653 470
epicentre@pallarsjussa.cat

ACTIVIDADES Y SERVICIOS

- Información turística
- Visita libre
- Visita guiada y combinada - Epicentro + casco antiguo + casal Manyanet
- Proyecciones y talleres
- Tienda

HORARIOS (consulten posibles cambios)

Del 24 de junio al 11 de septiembre:

De lunes a sábado de 10 a 14 h y de 17 a 20 h
 Domingos y festivos de 9:30 a 13:30 h

Del 12 de septiembre al 23 de junio:

De lunes a jueves de 10 a 14 h
 Viernes y sábados de 10h a 14h y de 17h a 20h

Domingos y festivos de 9:30 h a 13:30 h

PRECIO

Entrada general: 3 €
 De 0 a 8 años: gratuito
 Entrada reducida: 2 € *
 Grupos concertados: 1,5 €
 Amigos del Pallars: gratuito.
 * Consulten las condiciones.



2 MUSEO DE LA CONCA DELLÀ



Es uno de los 12 museos registrados por el Departamento de Cultura en Terres de Lleida y Aran. El principal atractivo del museo es la investigación y divulgación de los últimos dinosaurios que vivieron en Europa justo antes de su extinción, hace 66 millones de años. Además, el museo tiene una parte dedicada a la historia del territorio, ya que Isona se encuentra sobre la ciudad romana de Aeso y al lado de la villa romana de Llorís. El museo forma parte de la red "Dinosaurios de los Pirineos".



C/ del Museu, 4. **ISONA**
www.parc-cretaci.com
 T. +34 973 665 062
museucd@parc-cretaci.com

ACTIVIDADES Y SERVICIOS

- Visita libre
- Visitas guiadas, combinadas y a la carta de diferentes espacios de interés
- Actividades didácticas

HORARIOS (consulten posibles cambios)
Horario de invierno (del 11 de septiembre al 30 de junio):

Sábados de 11 a 14 h y de 17 a 19 h
 Domingos de 11 a 14 h

Horario de verano (del 1 de julio al 10 de septiembre):

De martes a sábado de 11 a 14 h y de 17 a 19 h
 Domingos de 11 a 14 h

Navidad, Semana Santa y puentes:
 consulten los horarios.

PRECIO

Tarifa general: 3,50 €
 Tarifa reducida y de grupo: 2,50 €
 Otras actividades: consulten el precio.



3 DINOSFERA



Como parte de la red “Dinosaurios de los Pirineos” muestra la excepcional riqueza en huevos y nidos de dinosaurio hallados en el municipio de Coll de Nargó. Los yacimientos han permitido determinar muchos aspectos de la reproducción de los dinosaurios que se muestran en su exposición.

Carrer de les Escoles, s/n. **COLL DE NARGÓ**
<http://dinosfera.com>
 T. +34 636 417 678
info@dinosfera.com

ACTIVIDADES Y SERVICIOS

- Visita libre
- Visitas guiadas y combinadas
- Paleosafarí virtual
- Actividades didácticas de paleontología

HORARIOS (consulten posibles cambios)

Horario de invierno (del 11 de septiembre al 30 de junio):

Sábados de 11 a 14 h y de 17 a 19 h

Domingos y festivos de 11 a 14 h

Horario de verano (del 1 de julio al 10 de septiembre):

De lunes a sábado de 11 a 14 h y de 17 a 19 h

Domingos y festivos de 11 a 14 h

Navidad, Semana Santa y puentes:

consulten los horarios.

PRECIO

General: 3,5 €

Reducido: 2,5 € (jubilados, miembros ACOM, estudiantes acreditados, menores de entre 8 y 14 años)

Gratuito: menores de 8 años

4 CENTRO DE OBSERVA- CIÓN DEL UNIVERSO (COU)



El Centro de Observación del Universo (COU) realiza visitas diurnas y nocturnas a sus tres espacios: el Ojo del Montsec, el Parque de Telescopios y las salas de exposiciones. El Ojo del Montsec es un planetario multimedia 3D digital con cúpula móvil, lo que lo hace único en el mundo, donde se proyectan espectáculos audiovisuales y se puede descubrir el cielo nocturno en cualquier punto del planeta y época. El Parque de Telescopios, el espacio de observación del Centro, permite observar tanto nuestra estrella, el Sol, como los objetos del cielo nocturno del Montsec según el tipo de visita. El edificio central acoge una exposición per-



Camí del Coll d'Ares, s/n. **ÀGER**
www.parcetrastronomic.cat
T. +34 973 053 022
info@parcetrastronomic.cat

ACTIVIDADES Y SERVICIOS

- Visita diurna y nocturna: planetario, exposición permanente y Parque de Telescopios

HORARIOS

Consulten los horarios.

PRECIO

Entrada diurna

General: 8 € / Reducida: 7 €

Entrada nocturna

General: 10,5 € / Reducida: 9 €

manente sobre astronomía y ciencias del espacio en la Sala del Universo y también dedica un espacio pionero dedicado a la protección del medio nocturno contra la contaminación lumínica, la Sala Starlight.





5 ESPACIO ORÍGENES



Centro dedicado a la investigación y a la divulgación educativa, lúdica y turística del patrimonio del Mont-roig.



Carretera C-13 km. 44. **CAMARASA**
<http://espaorigens.es/>
 T. +34 973 420 427 Ext. 2
espaorigens@gmail.com

ACTIVIDADES Y SERVICIOS

- Visita libre
- Visitas guiadas al yacimiento de la Roca dels Bous, a la cueva del Tabac y al espacio de memoria del Merengue
- Talleres de arqueología y de prehistoria
- Conferencias
- Tienda
- Librería
- Sala polivalente
- Exposiciones
- Escape room

HORARIOS

Consulten los horarios.

PRECIO

Consulten las tarifas según las actividades.

6 MUSEO HIDROELÉCTRICO DE CAPDELLA



Museo de territorio, ciencia e historia que permite hacer un recorrido desde que surgió la idea de la central hidroeléctrica hasta que se puso en funcionamiento en 1914. Refleja los cambios económicos, sociales y de infraestructura que supuso.

El museo forma parte del Sistema Territorial del Museo Nacional de la Ciencia y de la Técnica de Cataluña.



Central de Capdella. **LA TORRE DE CAPDELLA**

www.vallfosc.net/ca/coses-per-fer-i-veure/museu-hidroelectric-de-capdella
T. +34 973 663 001
ajuntament@torrecapdella.ddl.net

ACTIVIDADES Y SERVICIOS

- Visita libre
- Visita guiada
- Talleres
- Excursiones

HORARIOS (consulten posibles cambios)

De Semana Santa al 30 de junio:

- Visita guiada sábados a las 12 h
- Visita libre domingos, de 11 a 14 h

Del 1 de julio al último domingo de agosto:

- Visita libre: martes, miércoles, jueves, viernes, sábados y domingos, de 11 a 14 y de 17 a 20 h.
- Visita guiada: jueves, 11 y 18 h; viernes, 18 h; sábados, 11 y 18 h; domingos, 12 h

De la última semana de agosto al 11 de septiembre:

- Visita libre: martes, miércoles, jueves, viernes, sábados y domingos, de 11 a 14 y de 17 a 20 h.
- Visita guiada: jueves, 11 h y sábados, 18 h

Del 12 de septiembre al 12 de octubre:

- Visita guiada sábados a las 12 h
- Visita libre domingos, de 11 a 14 h

Del 13 de octubre al jueves de Pascua:

- Visita guiada sábados a las 12 h

PRECIO

- Visita guiada: 5 €
- Visita libre: 3,5 €
- Tarifas reducidas y de grupo.

7 ESTACIÓN DE DEPORTES Y NATURALEZA EN EL PIRINEO DE LA POBLA DE SEGUR Y OFICINA DE TURISMO



La antigua estación de tren de la Poblade Segur acoge la oficina municipal de turismo, un espacio de atención a los deportistas y un espacio interpretativo de la comarca que pone especial atención a la Vall Fosca y a la zona de Collegats-Boumort.



Plaça del Ferrocarril, s/n. **LA POBLA DE SEGUR**
www.lapobladesegur.cat/ca/fitxa/oficina-de-turisme/
 T. +34 973 680 257
turisme@lapobladesegur.cat

ACTIVIDADES Y SERVICIOS

- Información turística
- Biblioteca especializada en deportes
- Duchas
- Taller para bicicletas

HORARIOS (consulten posibles cambios)

De lunes a viernes:

de 9:30 a 15:30 h y de 16 a 19 h

Sábados:

de 9:30 a 14:00 h y de 16:00 a 19:30 h

Domingos:

de 9:30 a 14:00 h

Agosto:

de martes a viernes de 17 a 20 h

PRECIO

Acceso libre.

8 MUSEO DE GERRI DE LA SAL Y OFICINA DE TURISMO



El museo da a conocer el proceso de producción, transformación y comercialización de la sal originada en rocas triásicas y de la importancia de este recurso para el pueblo de Gerri. Asimismo, explica la historia y la evolución de las salinas a lo largo del tiempo y recupera la memoria oral de los antiguos salineros.



Plaça Àngel Esteve, s/n. **GERRI DE LA SAL**
<http://baixpallars.ddl.net/museu-de-gerri>
 T. +34 630 056 138
turisme@baixpallars.ddl.net

ACTIVIDADES Y SERVICIOS

- Visitas guiadas a las salinas, al surtidor de agua salada y al museo
- Visitas concertadas para grupos
- Agrotienda

HORARIOS

Consulten los horarios.

PRECIO

Consulten las tarifas.



9 BOTIGUES MUSEU SALÀS



Las Botigues Museu Salàs es una propuesta de visita de ocho establecimientos que han quedado detenidos en el tiempo: la farmacia, el estanco, la barbería, la mercería-perfumería, los “ultramarineros y coloniales”, la imprenta, el quiosco y el café.

El centro dispone de un espacio de acogida de visitantes y una sala de exposiciones temporales.



Cafè Salon, Plaça del Mercat. **SALÀS DE PALLARS**

<http://botiguesmuseusalas.cat/>

T. +34 973 676 266 / ciac@salas.cat

ACTIVIDADES Y SERVICIOS

- Visitas guiadas
- Visitas concertadas para grupos

HORARIOS* (consulten posibles cambios)

Del 1 de julio al 15 de septiembre:

Martes a las 12 h, miércoles a las 16:30 h, jueves a las 10 h y 12 h, viernes a las 16:30 h y 18 h, sábados a las 10 h, 12 h y 16:30 h y domingos a las 10 h, 11 h, 12 h y 13 h

Del 16 de septiembre al 30 de junio:

Martes a las 12 h, jueves a las 12 h, viernes a las 18 h, sábados a las 10 h, 12 h y 16:30 h y domingos a las 10 h, 11 h, 12 h y 13 h

Otros períodos de vacaciones, festivos y puentes: consulten los horarios.

* Se recomienda reservar previamente.

PRECIO

Tarifa general: 6 €

Consulten las tarifas reducidas, para menores y grupos. Gratuito para personas con movilidad reducida.

10 CENTRO DE INTERPRETACIÓN DEL MONTSEC DE MEIÀ



El Montsec es tierra de fósiles y en este centro se muestran unos ejemplares muy especiales: moscas, termitas, arañas, escarabajos y muchas más impresiones en una piedra calcárea que ha conservado, como si de una fotografía se tratara, los animales y las plantas que vivieron en un lago de hace 125 millones de años. También se puede observar una buena representación de los invertebrados que vivieron en el Montsec hace unos 70 millones de años, cuando todavía era un mar. Forma parte de la red “Dinosaurios de los Pirineos”.



Carrer Costa Codina, 16. **VILANOVA DE MEIÀ**

<http://dinosauresdelspirineus.cat/centre-interpretacio-montsec-meia/>

T. +34 973 415 005 (horario de oficinas)

ACTIVIDADES Y SERVICIOS

- Información turística
- Visitas guiadas

HORARIOS (consulten posibles cambios)

Sábados y domingos, visitas guiadas en dos turnos: de 12 a 13 h y de 13 a 14 h

PRECIO

Consulten las tarifas.

11 LA MASIETA DE MONT-REBEI



Centro de acogida de los visitantes del desfiladero de Mont-rebei. Situado en los restos de una antigua masía, dispone de toda la información necesaria para la visita al desfiladero y presenta exposiciones temporales.

Crta. de Pont de Montanyana a Sant Esteve de la Sarga, km 8. **SANT ESTEVE DE LA SARGA**
www.fundaciocatalunya-lapedrera.com/ca/espais-natura/congost-mont-rebei
info@congostdemontrebei.cat

ACTIVIDADES Y SERVICIOS

- Información turística
- Visita libre
- Agrotienda
- Hay que reservar plaza en el aparcamiento con antelación.

HORARIOS (consulten posibles cambios)

Abierto de febrero a la primera quincena de diciembre, todos los viernes, sábados, domingos, festivos y puentes. Del 15 de julio al 15 de septiembre, abierto todos los días.
 Horario: 2 de febrero a 24 de marzo, 8:30 a 16:45 h
 29 de marzo a 27 de octubre, 7:30 a 19:45 h
 1 de noviembre a 8 de diciembre, 8:30 a 16:45 h

PRECIO

Entrada libre
 Aparcamiento de acceso al desfiladero: de pago.

12 CASAL DE LOS BUITRES



Espacio dedicado a la flora y la fauna del territorio. Se llevan a cabo actividades de sensibilización sobre la importancia de la conservación del patrimonio natural, especialmente de las aves.

Además de la exposición permanente, el centro tiene una cámara conectada en directo a los nidos de los buitres y a la zona donde se les da de comer.

C/ Major, 9. **LA TORRE DE TAMÚRCIA**
www.viujussa.cat/casal-dels-voltors/
 T. +34 973 057 947 / +34 638 887 681
terreta@trempe.cat

ACTIVIDADES Y SERVICIOS

- Información turística
- Observación en directo de los buitres a través de una webcam

HORARIOS (consulten posibles cambios)

Abierto del 22 de junio al 11 de septiembre. De martes a viernes de 10 a 14 h
 Sábados de 10 a 13:30 h y de 17 a 19 h
 Domingos de 10 a 13 h

PRECIO

Visita guiada del Casal y visita libre del acecho de la Torre de Tamúrcia: gratuito
 Visita al hide del comedero: consulten la tarifa.

13 TELEFÉRICO DE LA VALL FOSCA



El teleférico de la Vall Fosca ofrece la aventura de acceder a 2.200 m y da acceso al único Parque Nacional de Cataluña: Aigüestortes y Estany de Sant Maurici. En 14 minutos, salva un desnivel de 450 m. Desde Estany Gento, punto de llegada del teleférico a la cota 2.200, se pueden hacer distintas excursiones.

LA TORRE DE CAPDELLA

www.vallfosca.net/ca/coses-per-fer-i-veure/teleferic/
 T. +34 973 663 001
ajuntament@torrecapdella.ddl.net

ACTIVIDADES Y SERVICIOS

- Servicio de bar y restaurante en Sallente y Estany Gento

HORARIOS (consulten posibles cambios)

Mes de junio: consulten los horarios

Meses de julio y septiembre:

-subida: 8 h, 9 h, 11 h, 12:30 h, 14:30 h, 15:45 h*, 17 h*, 18:30 h**

-bajada: 8:15 h, 9:15 h, 11:30 h, 13 h, 15:15 h*, 16:30 h*, 18 h y 19 h**

Mes de agosto:

Servicio continuo de las 8 a las 19 h. El tiempo de espera entre cada viaje será aproximadamente de 1 hora.

* Viajes a partir de 10 personas

** Solo en julio y agosto

PRECIO

Ida y vuelta: 18 € (general), 12 € (infantil)

Un trayecto: 12 € (general), 9 € (infantil)

Último viaje de subida del día 5 € (solo ida)

Consulten forfaits, tarifas familiares y tarifas combinadas teleférico y museo.

14 CENTRO DE INTERPRETACIÓN DE SUELOS DEL PIRINEO (CISP)



Dentro del Centro de Soporte Territorial Pirineos del Institut Cartogràfic i Geològic de Catalunya, se puede visitar la exposición permanente sobre los suelos del Pirineo y del Prepirineo. La muestra expone los monolitos realizados en el marco del proyecto "Monolitos de suelo del Pirineo".

El edificio fue galardonado en el 2012 con el premio NAN de Arquitectura y Construcción, en la categoría "Premio a la mejor integración de la energía en la arquitectura".

Passeig de Pompeu Fabra, 21. **TREMP**
www.icgc.cat/L-ICGC/Agenda/Centre-d-Interpretacio-dels-Sols-dels-Pirineus-CISP
+34 973 650 830
infotrempp@icgc.cat

ACTIVIDADES Y SERVICIOS

- Visitas guiadas

HORARIOS

Visitas concertadas de lunes a viernes

PRECIO

Gratuito.

15 PIRINEUS GEOLOGICAL OPEN MUSEU



Museo permanente al aire libre para divulgar las ciencias de la Tierra y de la vida, el Pirineus Geological Open Museum enseña conceptos básicos de la geología y la evolución de la Tierra de manera sencilla, lúdica y rigurosa.

El museo consta de tres ámbitos: el Jardín de las Rocas, donde se exponen 13 bloques representativos de rocas del Pirineo; la Avenida de los Tiempos Geológicos, donde se muestra la evolución de la Tierra y de la vida en el pavimento mediante planchas de hormigón teñidas de diferentes colores que representan los distintos períodos geológicos; y el Faro, una torre de seis metros de altura que señala el punto de inicio de la visita.

Parcs del Barranc del Joncar i del passeig de Pompeu Fabra. **TREMP**

<https://www.icgc.cat/ca/Administracio-i-empresa/Serveis/Geologia/Pirineus-Geological-Open-Museum-PGOM>

HORARIOS

Visita libre.

PRECIO

Gratuito.

16 CENTRO DE INTERPRETACIÓN MONTSEC LLIMIANA



Centro de información y de interpretación del patrimonio natural de la cara norte de la sierra del Montsec.

Dispone de una sala de proyecciones, un plafón interpretativo de la flora, fauna y vegetación y una pequeña exposición de fósiles.

LLIMIANA

T. +34 973 650 773 / +34 689 176 102
ajuntament@llimiana.cat

ACTIVIDADES Y SERVICIOS

- Información turística
- Centro de interpretación del medio natural
- Actividades educativas, divulgativas y lúdicas
- Visitas guiadas combinadas a diferentes espacios

HORARIOS

Consulten los horarios.

PRECIO

Consulten las tarifas.

17 LA CENTRAL. ESPACIO PATRIMONIAL



Equipamiento centrado en el legado industrial de la central hidroeléctrica de Talarn. Se realizan visitas guiadas a la exposición permanente *El Pallars il·lumina Catalunya* y a la sala de turbinas.

TALARN

www.tremp.cat/index_web.
php?idwc=czo5OiJsYWNlbnRyYWwiOw==
T. +34 973 653 470
epicentre@pallarsjussa.cat

ACTIVIDADES Y SERVICIOS

- Visitas guiadas
- Talleres para familias y grupos
- Actividades sénior

HORARIOS

Consulten los horarios.

PRECIO

Tarifa general: 4 €
Tarifa reducida: 3 €
Consulten los precios de las actividades.

18 CENTRAL DE CAMARASA



Exposición permanente Camarasa 1917-1923. *Temps d'avenços tecnològics i lluita obrera*, situada en el interior del recinto de la Central Hidroeléctrica de Camarasa y organizada en el ámbito de la tecnología y de los aspectos sociales.

CAMARASA

espaorigens.es/visita-a-la-presa-de-camarasa/
T. +34 973 420 427
espaorigens@gmail.com

ACTIVIDADES Y SERVICIOS

- Visitas guiadas con reserva previa

HORARIOS (consulten posibles cambios)

Jueves y viernes de 15 a 19 h
Sábados y domingos de 10 a 13 h

PRECIO

Tarifa general: 7 €
Tarifa reducida: 5,5 €
Consulten los precios de las actividades.

19 CONJUNTO MODERNISTA CASA MAURI



Conjunto formado por el palacio-residencia modernista Casa Mauri (año 1907),

sede actual del Ayuntamiento de la Poble de Segur, y el Molino de aceite de Sant Josep (1905), el primero de la comarca que funcionó con energía eléctrica.

Av. Verdaguer, 35. **LA POBLA DE SEGUR**
www.lapobladesegur.cat
T. +34 973 680 257
turisme@lapobladesegur.cat

ACTIVIDADES Y SERVICIOS

- Visitas guiadas del interior del molino y del exterior de la casa Mauri

HORARIOS

Consulten los horarios.

PRECIO

Tarifa general: 3 €.

20 ESPACIO RAIER DE LA POBLA DE SEGUR



El Espacio Raier ofrece la descubierta de un mundo de madera, de ríos, bosques y secretos. Una manera de conocer quiénes eran los *raiers*, su historia y la dureza del oficio.

Plaça de les Pobles, s/n. **LA POBLA DE SEGUR**
www.elsraiers.cat
T. +34 973 681 493
T. +34 659 58 51 27
raiers@elsraiers.cat

ACTIVIDADES Y SERVICIOS

- Visita de la exposición permanente

HORARIOS

Consulten los horarios.

PRECIO

Consulten las tarifas.

21 MUSEO DE LOS RAIERS DE COLL DE NARGÓ



La antigua capilla de la Mare de Déu del Roser, patrona de los *raiers*, acoge el Museo de los Raiers, un pequeño espacio con plafones explicativos y objetos relacionados con el oficio.

C/ del Roser. **COLL DE NARGÓ**
T. +34 973 383 048
T. +34 630 423 216

ACTIVIDADES Y SERVICIOS

- Visita de la exposición permanente

HORARIOS

Consulten los horarios.

PRECIO

Consulten las tarifas.

22 CASA BONIFACI - MUSEO DE LLIMIANA



La Casa Bonifaci-Museo de Llimiana muestra una visión de la historia de Llimiana y del linaje de los Bonifaci. Asimismo, explica la biografía de Josep Bonifaci Mora, destacado médico y político, hijo de Llimiana.

Carrer del Castell, 2. **LLIMIANA**
www.llimiana.com/bonifaci.php
T. +34 630 663 731

ACTIVIDADES Y SERVICIOS

- Visitas guiadas al museo, la iglesia y el pueblo

HORARIOS

Consulten los horarios.

PRECIO

Consulten las tarifas.



Castillo y colegiata de Mur.
Foto: Jordi Tutusaus

CONJUNTO MONUMENTAL DE SANT PERE: COLEGIATA Y CASTILLO DE ÀGER



Interesante recinto fortificado de estilo románico/neogótico promovido por Arnau Mir de Tost en el siglo XI en el contexto de la reconquista del valle de Àger y en cuyo entorno surgió el pueblo. Se levanta sobre las ruinas del antiguo castillo romano y posteriormente árabe. Entre 1034 y 1047 se construye el castillo-palacio y la insigne iglesia de la colegiata, que se confía a una comunidad de canónigos. En el siglo XIV se comienza el claustro, del que fue promotor el conde Pere de Urgell, y se finaliza en el siglo XV.

Del antiguo esplendor de Sant Pere quedan ornamentos y pinturas murales repartidos entre el Museo Diocesano de

Lleida, el Museo Nacional de Arte de Cataluña y los Estados Unidos.

Carrer Sant Pere, 10. **ÀGER**
www.ager.cat/descobreix/visites-a-la-colegiata-i-al-casc-antic
 T. +34 606 251 476
visitescultura@ager.cat

ACTIVIDADES Y SERVICIOS

- Visitas guiadas

HORARIOS (consulten posibles cambios)

Del 1 de mayo al 31 de agosto:

sábados a las 18:00 h y 19:15 h y domingos a las 11:15 h y 12:30 h

Marzo, abril y septiembre:

sábados a las 16:15 h y 17:30 h y domingos a las 11:15 h y 12:30 h

Del 1 de octubre al 6 de diciembre:

sábados a las 16 h y domingos a las 11:15 h y 12:30 h

Otros períodos de vacaciones, festivos y puentes: consulten los horarios.

Visitas concertadas para grupos.

PRECIO

Tarifa general: 5 €

Tarifa reducida: 3 €

CONJUNTO MONUMENTAL DEL CASTILLO DE MUR Y COLEGIATA DE SANTA MARIA



Emplazados en un entorno espectacular, la antigua canónica de Santa Maria de Mur y el antiguo castillo de Mur presiden una colina rodeada de riscos sobre el río Noguera Pallaresa, en la entrada de la Conca de Tremp. Ambas construcciones se asientan directamente sobre la roca.

El castillo es una fortificación de frontera de forma triangular del siglo X con intervenciones posteriores.

Del conjunto de dependencias canónicas solo se conservan en relativo buen estado la iglesia y el claustro.

Las pinturas románicas originales de la iglesia están en el Museum of Fine Arts de Boston (EE. UU).

CASTELL DE MUR

www.castellmur.cat/sector.php?id=532&id_seccio=3030
T. +34 677 701 820
castellmur@gmail.com.

ACTIVIDADES Y SERVICIOS

- Visites guiades

HORARIOS (consulten posibles cambios)

Festivos a las 11 h y 13 h

PRECIO

Consulten las tarifas.

CASTILLO DE LLORDÀ



El castillo de Llordà se levanta imponente sobre una cresta. Es uno de los mejores ejemplos de arquitectura residencial de época altomedieval de Cataluña. Fue construido en el siglo IX y en el siglo XII se convirtió en la residencia de Arnau Mir de Tost, encargado de la conquista del Pallars Jussà, de su repoblación y su dominio posterior. Fue objeto de diversas transacciones a lo largo de los siglos hasta que, a raíz de las desamortizaciones del siglo XIX, se abandonó y se fue degradando progresivamente.

En 1997 se excavó y posteriormente se inició su restauración.

LLORDÀ

www.parc-cretaci.com
T. +34 973 665 062
museucd@parc-cretaci.com

HORARIOS

Visitable a través del Museo de la Conca Dellà.

ACTIVIDADES

EUREKA SGN



Guiajes geológicos

www.eurekasgn.com
T. +34 687 574 593
info@eurekasgn.com

SALVATGINES



Guiajes ambientales

www.salvatgines.com
salvatgines@gmail.com

GLOBUS KONTIKI



Vuelos en globo aerostático

www.globuskontiki.com
T. +34 931 56 060
T. +34 690 830 713

ZENITH AVENTURA



Salida en kayak y visita a la cueva de los Muricecs

www.zenithaventura.com
T. +34 973 455 235
info@zenithaventura.com

CAN FASÈRSIA



Salidas con BTT

www.bikeholidayspyrenees.com
T. +34 695 169 181
info@canfasersia.com

OUTDOOR ADVENTOUR



Guiajes por la naturaleza de varios días de duración

www.outdooradventour.com
T. +34 973 043 409
info@outdooradventour.com

Estas y otras actividades en Vine al Pallars.
Viu el Jussà:

www.viujussa.cat/





ESTABLECIMIENTOS QUE OFRECEN VISITAS GUIADAS

1 CASTELL D'ENCÚS



Bodega de vinos elegantes y frescos conseguidos mediante la investigación y la experimentación con uvas recogidas a mano.

Ctra. de Tremp a Santa Engràcia
T. +34 973 252 974
ipinedo@castelldencus.com

2 SAUVELLA



Bodega familiar con vinos naturales, de uvas ecológicas de especies autóctonas recogidas a mano.

Orcau
T. +34 973 085 015
sauvella@gmail.com

3 EL VINYER



Bodega familiar con vinos elaborados con uvas de proximidad y recogidas a mano.

Fígols de Tremp
T. +34 675 144 513
info@elvinyer.cat

4 VILA CORONA



Bodega con vid plantada en el año 1986 y cultivada con el mayor respeto a la naturaleza.

Vilamitjana
T. +34 973 652 638
info@vilacorona.cat

5 XIC'S CAL BORRECH



Bodega de elaboración propia que canaliza la producción a través de su restaurante.

Figuerola d'Orcau
T. +34 600 350 447
xicscalborrech@gmail.com

6 TERRER DE PALLARS



Bodega que vinifica, envejece y embotella vinos característicos de la Conca de Tremp.

Figuerola d'Orcau
T. +34 616 70 10 80
nuria@terreredepallars.com

ESTABLECIMIENTOS QUE OFRECEN VISITAS GUIADAS

7 MAS GARCIA MURET

Bodega familiar con el compromiso de crear vinos de calidad de forma sostenible.

Masos de Llimiana
T. +34 973 651 748
info@masgarciamuret.com

8 MIQUEL ROCA

Bodega familiar en un entorno privilegiado que apuesta por la calidad del producto final.

Sant Cristòfol de la Vall
T. +34 973 651 170
miquelroca@cellermiquelroca.com

9 LICORS PORTET

Licores de ratafía, casis y frutos del bosque elaborados desde el año 1884 con recetas originales.

La Pobla de Segur
T. +34 973680132
info@licorsportet.cat

10 PARC DE LES OLORS

Bancales cultivados con una gran diversidad de hierbas aromáticas y medicinales en un entorno privilegiado.

Claverol
T. +34 610 42 44 90
claverol@parcdelesolors.com

11 BADIA XARCUTERS

Charcutería donde se puede comprar la hamburguesa del Geoparque.

Tremp
T. +34 973 65 24 82

12 CERVESERIA CTRETZE

Proyecto que apuesta por crear y producir una cerveza de calidad Km 0 con recetas inspiradas en el Pallars.

Av. de l'Estació, 38. La Pobla de Segur
T. +34 973 252 974
ctretze@ctretze.cat



ESTABLECIMIENTOS QUE OFRECEN VISITAS GUIADAS

La mayoría de los productos agroalimentarios y restaurantes de la zona son promocionados por la marca de calidad local "Al teu gust, aliments del Pallars".

www.alteugust.com



LEYENDA ESTABLECIMIENTOS Y SERVICIOS



Centro de visitantes



Minería



Globo



Oficina información



Historia



Kayak



Museo



Naturaleza



Cueva



Acceso y servicios para personas con movilidad reducida



Geología



BTT



Paleontología



Raiers



Bodegas



Romanos



Castillo



Flora y plantas medicinales



Astronomía



Teleférico



Licorería



Industria



Empresa colaboradora Geoparque



Charcutería



Arqueología



Observación de la naturaleza



Cervecería



www.geoparcorigens.cat/es/

